

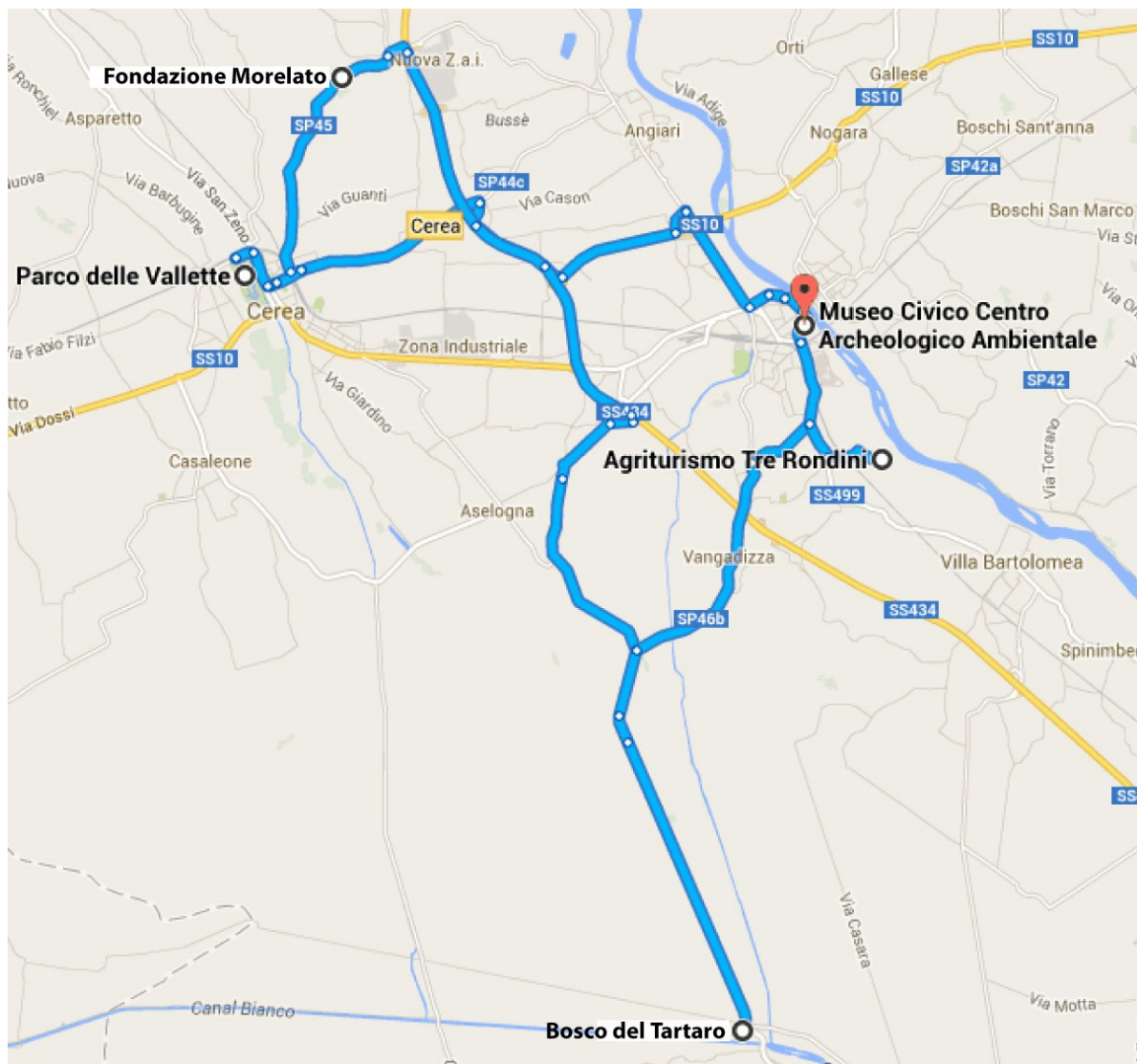
**osservatorio locale  
sperimentale del paesaggio  
della pianura veronese**

**Corso di aggiornamento professionale “Progettazione e pianificazione del paesaggio, prima edizione” anno accademico 2013/2014 dell'Università IUAV di Venezia**

**LEZIONE 3 – 20 dicembre 2013**

**SOPRALLUOGO**

Il secondo sopralluogo, che avrà come oggetto di osservazione la parte più orientale della pianura veronese, sarà accompagnato dall'intervento della dott.ssa Daniela Zumiani (UNIVR) che introdurrà alcuni temi in relazione a ciò che vedremo anticipando la lezione che terrà nel pomeriggio. I temi che affronteremo saranno inerenti alle emergenze del territorio in termini di recupero di ville e corti rurali, e in parte di edifici religiosi.

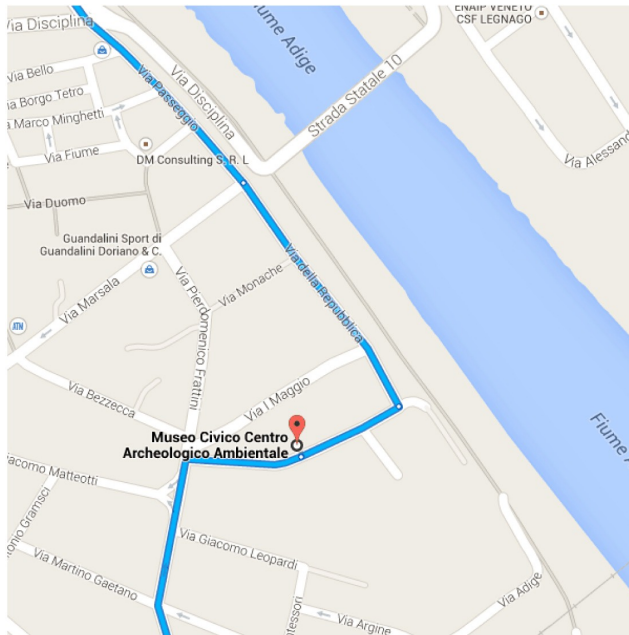


**Osservatorio Locale  
Sperimentale del Paesaggio  
della Pianura Veronese**  
Consorzio di Bonifica Veronese  
Strada della genovese, 31/e  
37135 Verona.

**osservatorio locale  
sperimentale del paesaggio  
della pianura veronese**

**LE TAPPE**

**1. Museo Civico e Centro Archeologico Ambientale, Legnago**



Vista aerea del centro sulle rive dell'Adige



Vista aerea delle strutture che compongono il centro

Il Consorzio di Bonifica, a partire dal 1996, ha avviato una iniziativa, finanziata dalla Regione Veneto e dai Comuni di Legnago e Cerea, finalizzata alla realizzazione di un centro ambientale capace di valorizzare il territorio e generare occasioni di sviluppo economico.

Il Centro costituisce un importante strumento per la raccolta, la conservazione e la valorizzazione del patrimonio storico, archeologico e culturale della pianura di Legnago.

Si tratta infatti di una struttura che, essendo anche sede del Museo Civico, è in grado di dare ai visitatori concrete e quotidiane possibilità di conoscenza del materiale archeologico e degli aspetti naturalistici del territorio circostante.

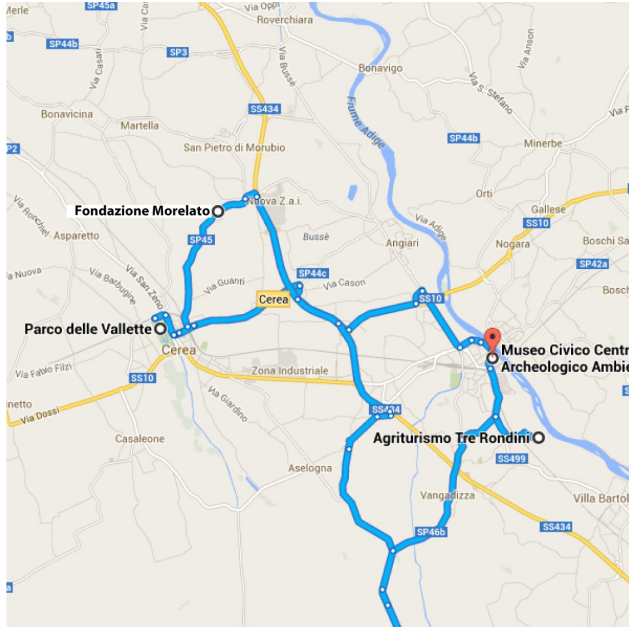
Nel programma sono stati calati interventi, già fruibili, quali il riordino di ambiti territoriali, campagne di scavo e di ricerca, percorsi ciclopedonabili e itinerari acquei di interesse storico-culturale.

<http://www.centroambientalearcheologico.it/home.html>

**Osservatorio Locale  
Sperimentale del Paesaggio  
della Pianura Veronese**  
Consorzio di Bonifica Veronese  
Strada della genovese, 31/e  
37135 Verona.

**osservatorio locale  
sperimentale del paesaggio  
della pianura veronese**

## 2. Parco le Vallette, Cerea



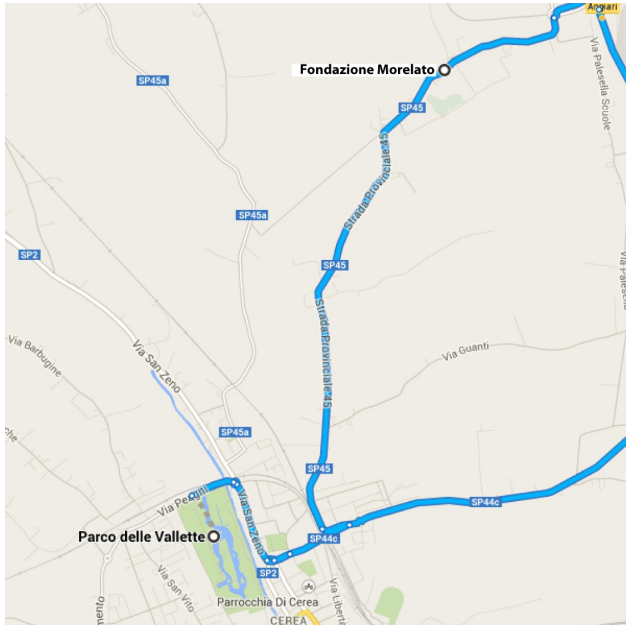
Viste aeree del parco

Fra il 2007 e il 2009 il Consorzio ha collaborato col comune di Cerea per la realizzazione del nuovo parco delle Vallette. Si tratta della riqualificazione del vecchio paleo alveo del fiume Menago, che ora scorre parallelo al centro abitato di Cerea. Questo lavoro ha restituito un importante spazio verde alla città e in più ha contribuito alla valorizzazione ambientale di un ambiente di alto pregio ambientale, che assieme alla zona SIC "Riserva Naturale della Palude del Brusà" costituisce un primo passo verso la riqualificazione dell'intera asta fluviale del Menago.

<http://www.parco-vallette.it/>

**osservatorio locale  
sperimentale del paesaggio  
della pianura veronese**

**3. Fondazione Morelato, località Cà del Lago, Cerea**



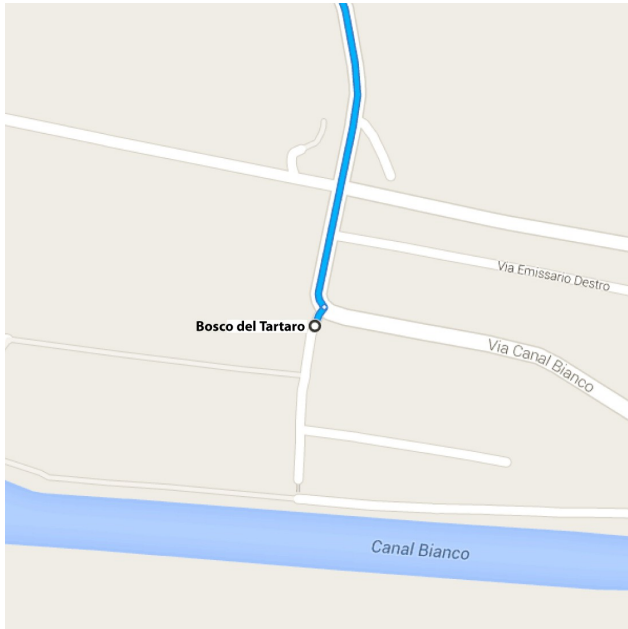
Viste aeree del complesso

I Dionisi vantavano proprietà a Cerea già nel 1339 e nel 1591 Giovanni Dionisi Vincolò sotto fidecommesso la casa padronale di Cà del Lago con 250 campi annessi. Tra il 1741 e 1792 Gabriele Dionisi ristrutturò la casa padronale conferendole sontuose forme barocche, particolarmente riuscita, nella frazione centrale, la Loggia ispirata dai progetti del bolognese Giuseppe Montanari. Pregevoli gli affreschi della loggia di Nicola Marcola e le statue del Muttoni sul fastigio (1763).

I Dionisi mantennero la proprietà fino alla seconda metà del Novecento. Oggi Villa Dionisi è sede della fondazione Morelato, fondata dalla famiglia omonima titolare di un'impresa di mobili, che ritiene che "Impresa vuol dire Cultura" e che negli spazi della Villa organizza corsi di formazione legati al mobile, quali, ad esempio, l'artigianato artistico e il restauro, e la promozione di eventi culturali, in collaborazione con organismi ed enti italiani o di altri paesi, mirate alla valorizzazione del territorio veronese e veneto a livello nazionale ed internazionale.

<http://www.morelato.it/it/pages/view/la-fondazione>

#### 4. Bosco del Tartaro

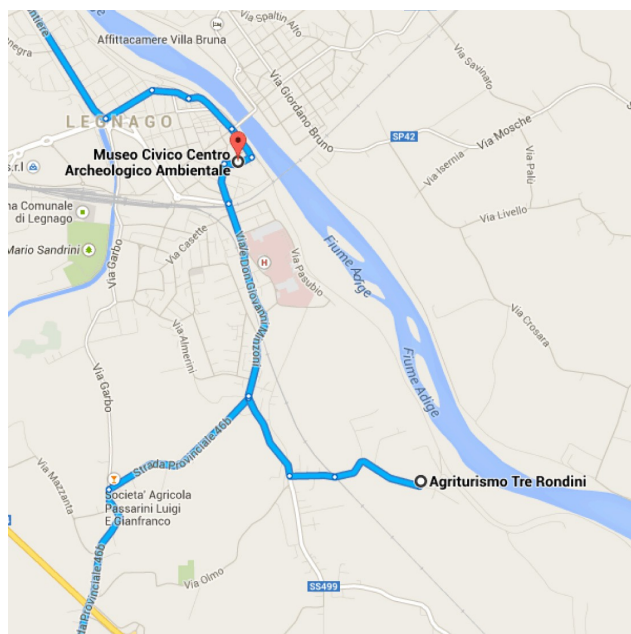


Vista aerea del bosco e mappa dell'area

É un bosco di pianura che si estende lungo il vecchio alveo del Tartaro a Torretta in Comune di Legnago. Ha una superficie di Ha 13,45. Il Consorzio di Bonifica, a partire dal 1991, ha collocato circa 15.000 piante autoctone appartenenti a 43 specie diverse. Nell'area di intervento sono stati realizzati altri ambienti naturali come il canneto all'interno dell'ex alveo, le siepi e il prato. Un altro impianto, per un futuro di continuità, è stato realizzato più a monte, interessando un'area di Ha 5,43 e collocando n. 5.000 piante.

**osservatorio locale  
sperimentale del paesaggio  
della pianura veronese**

**5. Azienda turistica Le Tre Rondini**



Vista aerea del bosco e mappa dell'area

Quattro anni fa, l'agriturismo ha aderito al progetto “ALA (Arboricoltura da Legno e Ambiente) Valli Grandi”, frutto della collaborazione tra il Consorzio di Bonifica veronese e la Camera di Commercio di Verona. Si tratta di un piano volto a promuovere piantagioni di essenze di pregio, quali noce e ciliegio, destinate al mobile d'arte veronese. L'azienda, inoltre, ha voluto completare il ciclo produttivo, sfruttando il cippato proveniente dalle lavorazioni per alimentare una caldaia a biomassa installata nella tenuta.

<http://www.trerondini.it/struttura/>

**Osservatorio Locale  
Sperimentale del Paesaggio  
della Pianura Veronese**  
Consorzio di Bonifica Veronese  
Strada della genovese, 31/e  
37135 Verona.