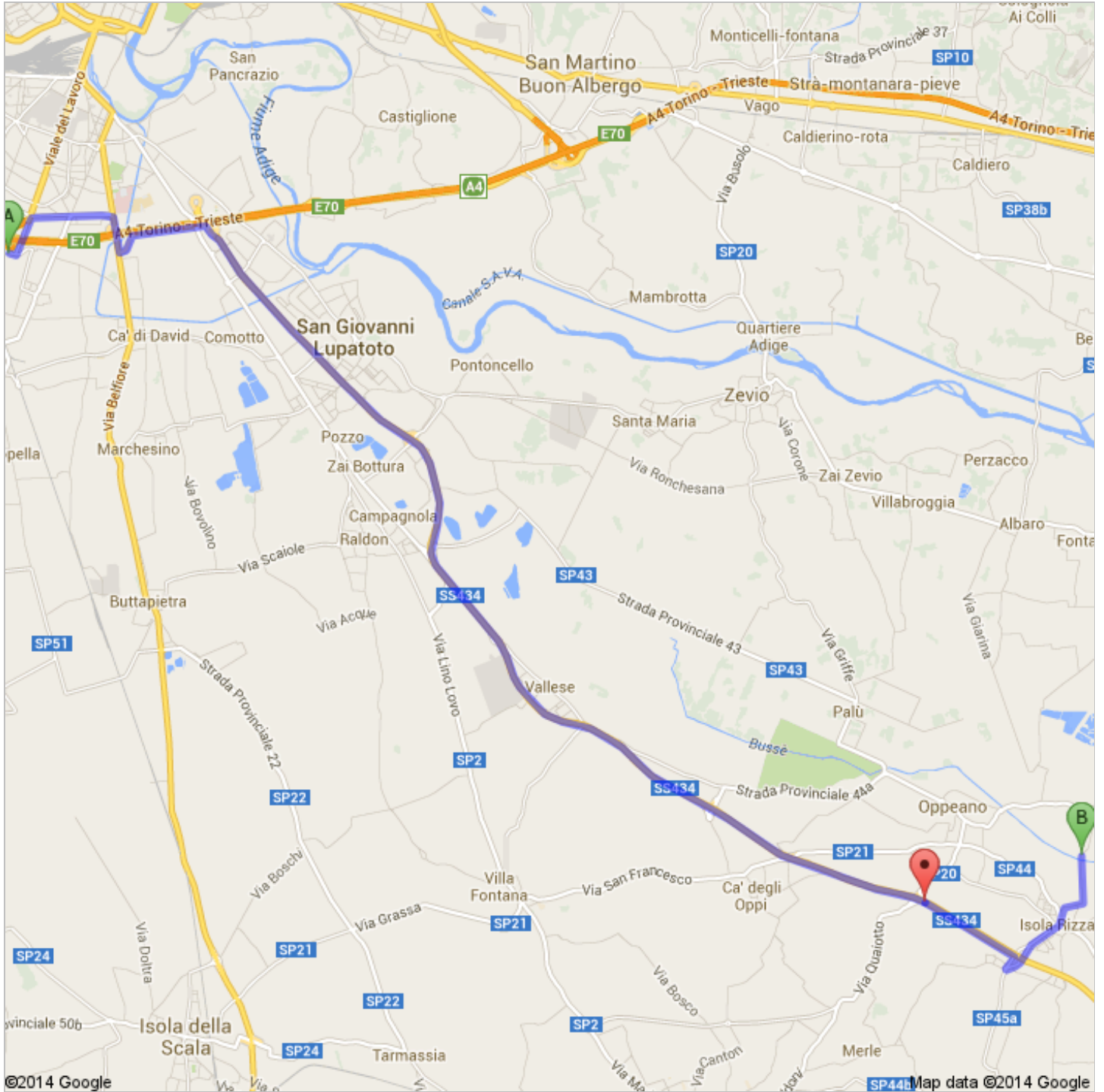















Indicazioni stradali per Consorzio Di Bonifica Veronese

1 Via Gangaion, Ronco All'adige, VR 37055

27,7 km – circa 26 min



A Strada della Genovesa, 31, 37135 Verona VR

1. Procedi in direzione **est** da **Strada della Genovesa** verso **Via delle Nazioni** 130 m
130 m (totale)
-  2. Svolta a sinistra e imbocca **Via delle Nazioni**
Circa 1 min 600 m
750 m (totale)
-  3. Svolta leggermente a destra e imbocca **Via Flavio Gioia** 120 m
850 m (totale)
-  4. Svolta leggermente a destra per rimanere su **Via Flavio Gioia**
Circa 1 min 700 m
1,5 km (totale)
5. Continua su **Via Luigi Pasteur** 650 m
2,2 km (totale)
-  6. Svolta a destra e imbocca **SS12**
Circa 1 min 650 m
2,9 km (totale)
-  7. Svolta leggermente a sinistra allo svincolo per **Vicenza/Rovigo/Venezia/Verona Est** 650 m
3,5 km (totale)
8. Entra in **Tangenziale Sud** 1,0 km
4,5 km (totale)
-  9. Entra nella **SS434** attraverso lo svincolo per **Rovigo/Legnago/Bovolone/Vicenza**
Circa 13 min 20,0 km
24,5 km (totale)
-  10. Prendi l'uscita **Isola Rizza** per entrare in **Via Muselle** 240 m
24,8 km (totale)
-  11. Alla rotonda prendi la **3^a** uscita e imbocca **SP45a**
Attraversa la rotonda
Circa 2 min 1,2 km
25,9 km (totale)
-  12. Svolta leggermente a destra per rimanere su **SP45a** 150 m
26,1 km (totale)
-  13. Svolta leggermente a destra e imbocca **SP44** 53 m
26,1 km (totale)
-  14. Prendi la 1a a sinistra e imbocca **Via Roma** 43 m
26,2 km (totale)
-  15. Svolta leggermente a destra e imbocca **Via Luigi Ferrari** 25 m
26,2 km (totale)
16. Continua su **SP44** 150 m
26,4 km (totale)
-  17. Svolta leggermente a destra e imbocca **SP45a**
La tua destinazione è sulla destra
Circa 2 min 1,3 km
27,7 km (totale)

B Consorzio Di Bonifica Veronese 1 Via Gangaion, Ronco All'adige, VR 37055

Queste indicazioni stradali servono solo per pianificare il viaggio. Le condizioni stradali e di esercizio potrebbero differire dai risultati delle mappe a causa di lavori in corso, traffico, meteo o altri eventi. Pianifica il tuo percorso considerando questi fattori. Rispetta la segnaletica stradale.

Map data ©2014 Google

Le indicazioni stradali erano errate? Cerca il tuo percorso su www.google.it e fai clic su "Segnala un problema" in basso a sinistra.